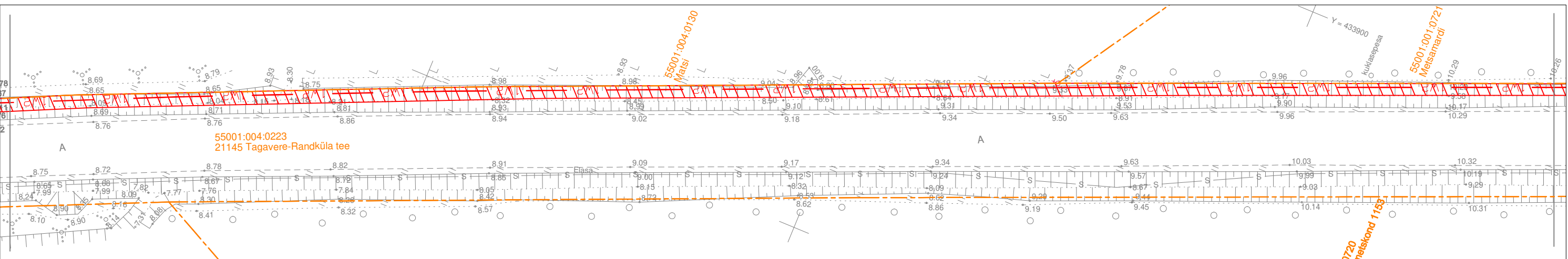

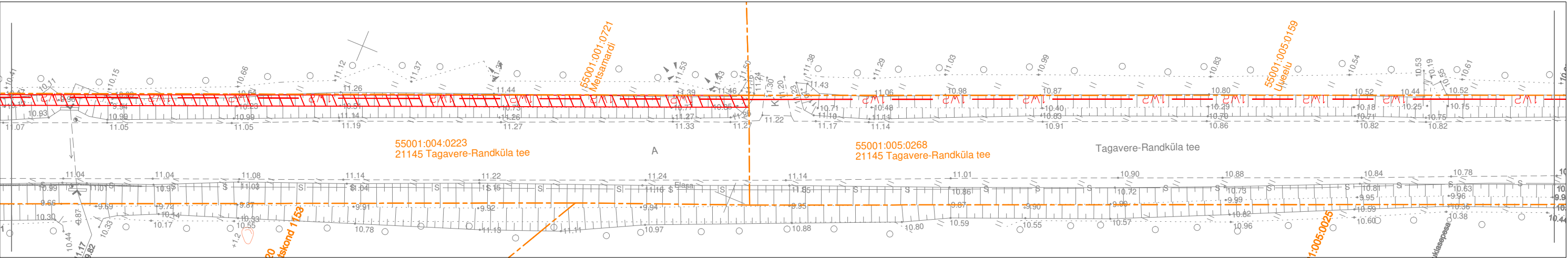


Isikliku kasutusõiguse seadmise plaan

Jrk nr	IKÕ ala Pos nr (plaanil)	Kinnistu registriosa number	Katastriüksuse tunnus, nimi	Ala pindala m2
1	Pos 1	13773650	21145 Tagavere-Randküla tee Katastritunnus 55001:004:0223	1334 m2



TINGMÄRGID:

Katastriüksuse piir

1W2

Projekteeritud 10 kV maakaabelliin

Kasutusõiguse ala 1334 m2

Projekti nimetus/asukoht			Töö nr.	
Orissaare-Saikla fiidri rekonstrueerimine			IP7591	
Koostaja	Keskonnaprojekt OÜ Tanel Vaabel	Möötkava 1:500	Leht/formaat A3	Kuupäev 02.10.25